

Katastrální území
Číslo parcely
Povrch
Šachta

Směrové poměry v uzlech

LEGENDA TYPŮ ČAR
PŮVODNÍ TERÉN
UPRAVENÝ TERÉN

KANALIZACE A

[1:500/100]

Číslo parcely
A1 1218/4
Povrch
B1 DRENAŽNÍ BETON
B2 MLATOVÝ POVRCH

Hloubka výkopu

Hloubka dna potrubí

Kóta dna potrubí

Kóta původního terénu

Kóta nového terénu

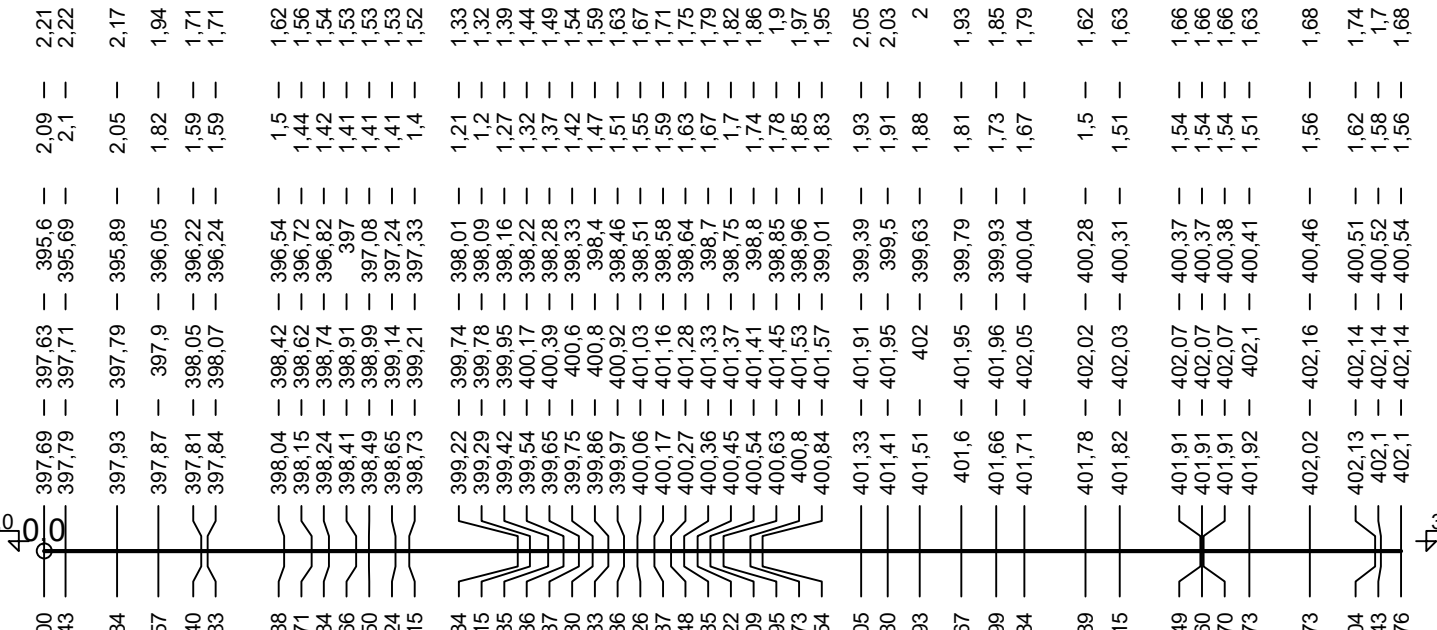
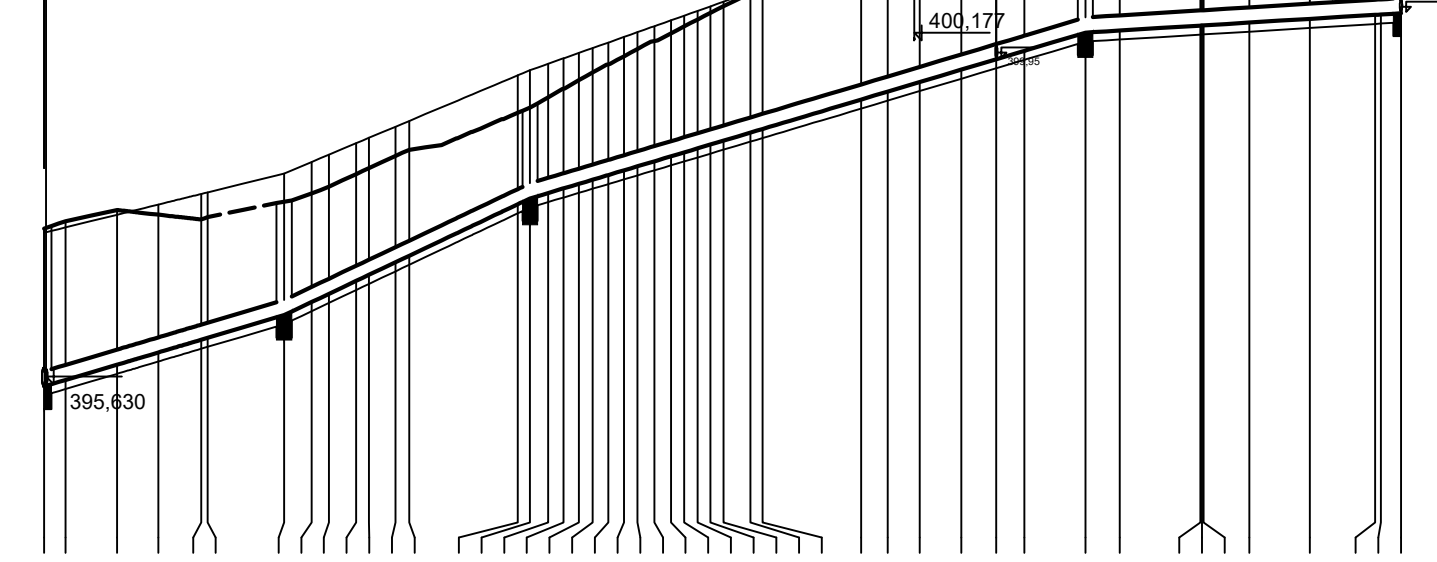
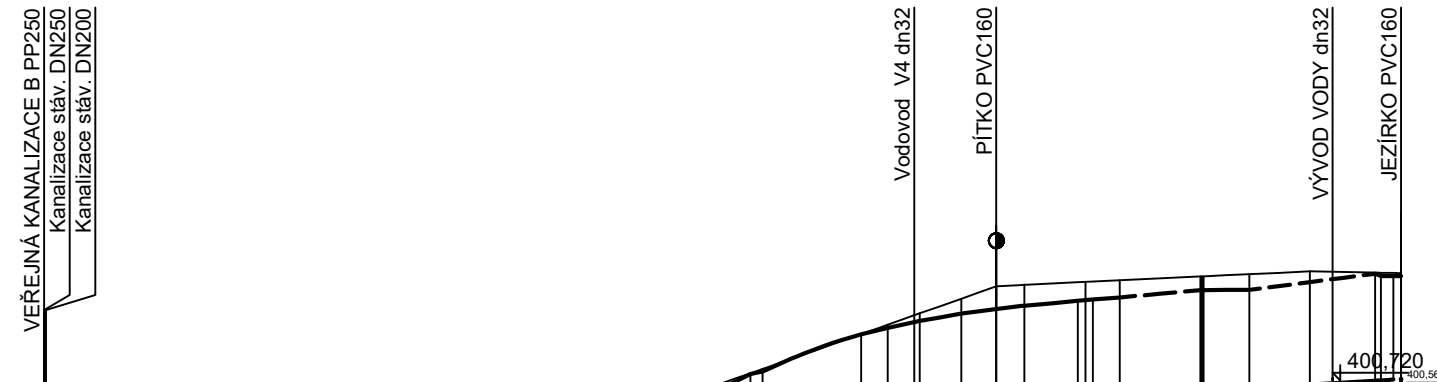
Staničení [km]

Staničení [m]

Sklon ‰ - Délka v m
DN - Materiál - Délka v m
Kapacitní průtok (l/s) - rychlost (m/s)

BOSKOVICE				
A1	1218/3		1218/1	B2
ZELEN	B1	ZELEN	MLATOVÝ POVRCH	ZELEN

ŠA1 ŠA2 ŠA3 ŠA4 ŠA5



59.4	15.88	94.9	16.27	59.7		36.74	12.2	20.87
200					PVC			89.76
134.46	4.28	173.61	5.53	134.88		4.29	56.54	1.80

Katastrální území
Číslo parcely
Povrch
Šachta

Směrové poměry v uzlech

LEGENDA TYPŮ ČAR
PŮVODNÍ TERÉN
UPRAVENÝ TERÉN

Kanalizace PÍTKO

[1:500/100]

Hloubka výkopu

Hloubka dna potrubí

Kóta dna potrubí

Kóta původního terénu

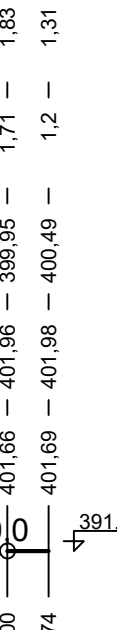
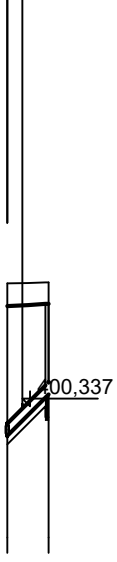
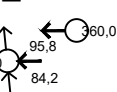
Kóta nového terénu

Staničení [km]

Staničení [m]

Sklon ‰ - Délka v m
DN - Materiál - Délka v m
Kapacitní průtok (l/s) - rychlost (m/s)

A1
B1
C1
Š_PÍTKO



D1
E1
F1

Katastrální území
A1 BOSKOVICE
Číslo parcely
B1 1218/1
Povrch
C1 MLATOVÝ POVRCH
Sklon ‰ - Délka v m
D1 198.8, 2.74
DN - Materiál - Délka v m
E1 160, PVC, 2.74
Kapacitní průtok (l/s) - rychlost (m/s)
F1 143.94, 7.16

Katastrální území
Číslo parcely
Povrch
Šachta

Směrové poměry v uzlech

LEGENDA TYPŮ ČAR
PŮVODNÍ TERÉN
UPRAVENÝ TERÉN

Kanalizace jezírko

[1:500/100]

Povrch
A1 MLATOVÝ POVRCH
A2 JEZÍRKO

Hloubka výkopu

Hloubka dna potrubí

Kóta dna potrubí

Kóta původního terénu

Kóta nového terénu


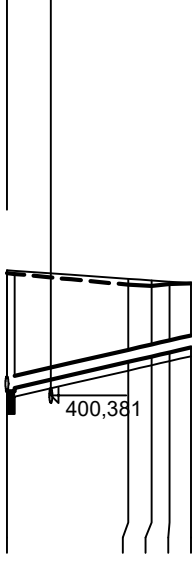

Staničení [km]

Staničení [m]

Sklon ‰ - Délka v m
DN - Materiál - Délka v m
Kapacitní průtok (l/s) - rychlost (m/s)

BOSKOVICE	
1218/1	
A1	A2

ŠA5



46.0	12.17
160 PVC	12.17
64.79	3.22

UPOZORNĚNÍ:
PŘED ZAHÁJENÍM ZEMNÍCH PRACÍ
JE NUTNÉ PŘIZVAT SPRÁVCE VŠECH
PODZEMNÍCH VEDENÍ K JEJICH
PŘESNÉMU VYTYČENÍ

souřadnicový systém S-JTSK
výškový systém Bpv.

objednatel: Město Boskovice
Masarykovo nám. 4/2
680 18 Boskovice
zakázka: KOMPLEXNÍ OBNOVA PARKU U ZÁMECKÉHO SKLENÍKU
p. č. 1216/2, 1218/1, 1218/2, 1218/3, 1218/4, 1218/7, 1218/8, 1218/9,
1218/10, 1220/1, 1220/2, 1220/5 k. ú. Boskovice

stupeň dokumentace: Dokumentace pro zadání stavby dle vyhlášky č. 169/2016 Sb.

generální projektant: EA architekti, s.r.o.
Rezkova 934/54
602 00 BRNO
m_+420 602 462 127
e_eichlerova@ea-architekti.cz
w_www.ea-architekti.cz
autor návrhu: Ing. arch. Eva Eichlerová
Ing. arch. Zdeněk Eichler
spolupráce: Ing. Věra Handlová

část: paré číslo:

S005.1 – AREÁLOVÉ ROZVODY VODY A KANALIZACE

zpracovatel částí: HP consult s.r.o.
Durdáková 5
613 00 Brno
m_+420 739556045
e_hpconsult@seznam.cz
w_www.bim-tzb.cz
zodp. projektant: Ing. Ladislav Pilař
vypracoval: Ing. Ladislav Pilař

název výkresu: číslo zakázky: 21-2021
datum: 06/2022
formát: A4
měřítko: 1:500/100
číslo výkresu: 004

PODÉLNÉ PROFILY KANALIZACE